КАРТА ФУНКЦИОНАЛЬНЫХ ЗОН Лугавского сельсовета

ФРАГМЕНТ ЗЕМЕЛЬНОГО УЧАСТКА С КАДАСТРОВЫМ НОМЕРОМ 24:25:0901001:578, 24:25:0000000:2792(1), 24:25:0000000:2792(2), 24:25:0000000:2792(3), 24:25:0000000:2792(4), 24:25:0901001:603(1), 24:25:0901001:603(2) 24:25:3301001:656, 24:25:3301001:666(1), 24:25:3301001:666(2), 24:25:0901006:233 М 1:15 000

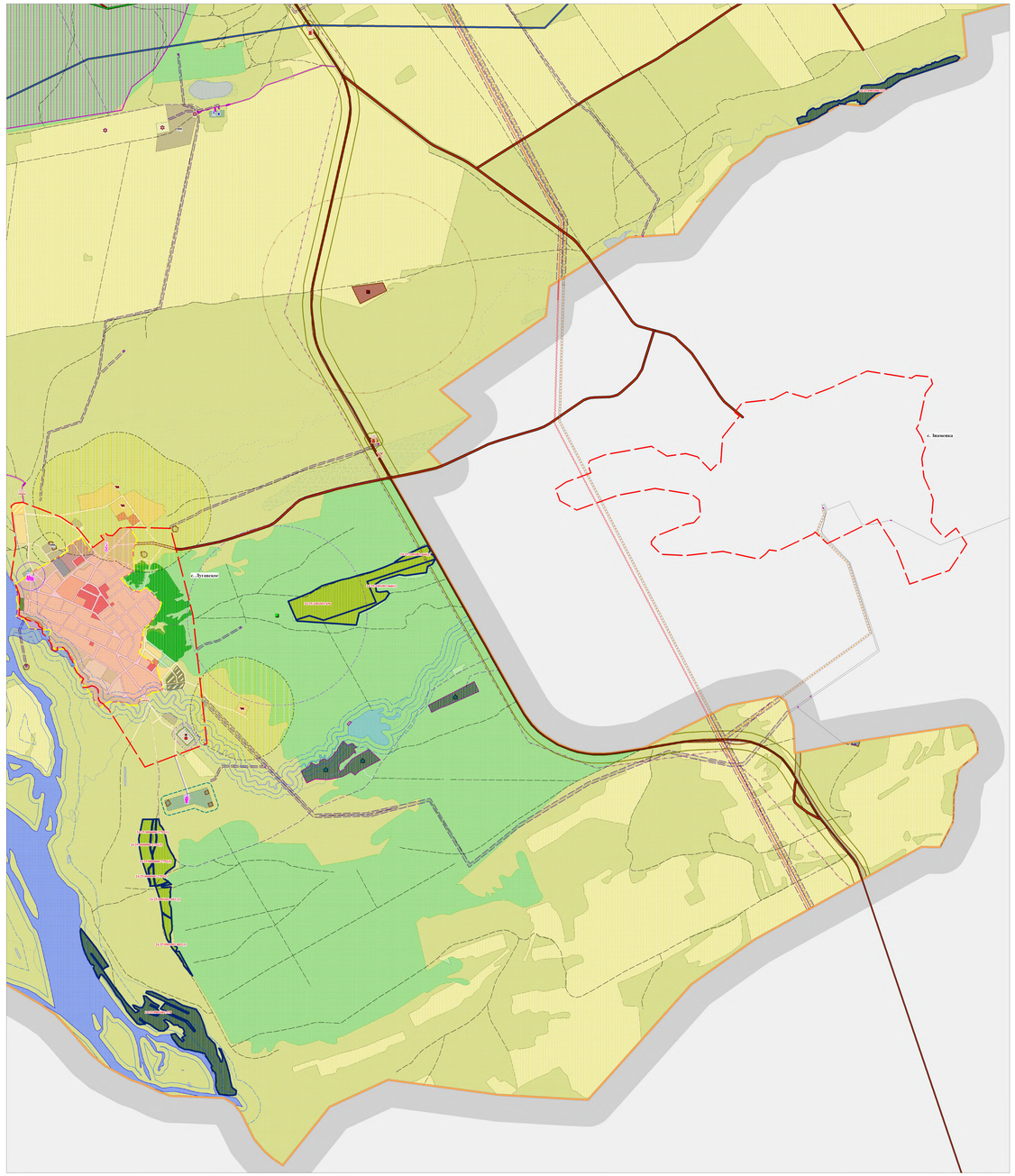

ФРАГМЕНТ ЗЕМЕЛЬНОГО УЧАСТКА С КАДАСТРОВЫМ НОМЕРОМ 24:25:0901001:578, 24:25:0000000:2792(1), 24:25:0000000:2792(2), 24:25:0000000:2792(3), 24:25:0000000:2792(4), 24:25:0901001:603(1), 24:25:0901001:603(2) М 1:5000

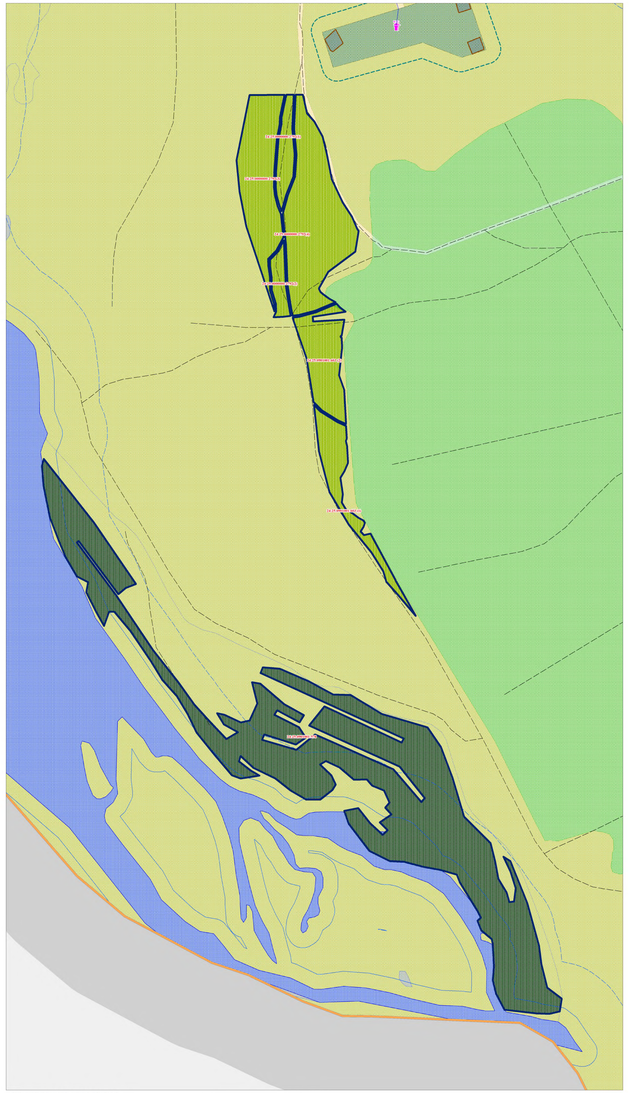

ФРАГМЕНТ ЗЕМЕЛЬНОГО УЧАСТКА С КАДАСТРОВЫМ НОМЕРОМ 24:25:3301001:656, 24:25:3301001:666(1), 24:25:3301001:666(2) М 1:5000

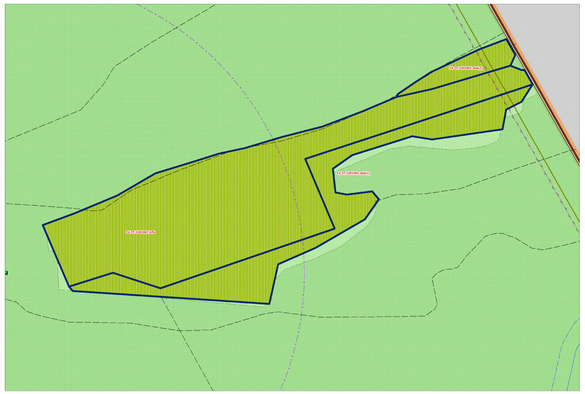

ФРАГМЕНТ ЗЕМЕЛЬНОГО УЧАСТКА С КАДАСТРОВЫМ НОМЕРОМ 24:25:0901006:233 М 1:5000

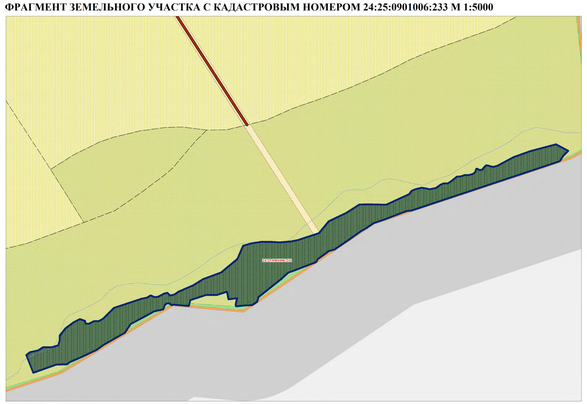

УСЛОВНЫЕ ОБОЗНАЧЕНИЯ

ГРАНИЦЫ

- Граница муниципального образования
- Проектируемая граница населенного пункта
- Существующая граница населенного пункта
- Границы, кадастровый номер земельных участков, применительно к которым осуществляется изменение функционального зонирования

СОЦИАЛЬНО-ЗНАЧИМЫЕ ОБЪЕКТЫ

- Овощебазы
- Базы и дома отдыха
- Фермерское хозяйство
- Животноводческие комплексы
- Кладбище
- Захоронения спец. отходов (скотомогильники) (Закрывавшийся)
- Межмуниципальный полигон твердых бытовых отходов

ЗЕМЛИ РАЗЛИЧНЫХ КАТЕГОРИЙ

- Земли сельскохозяйственного назначения
- Земли лесного фонда
- Земли населённых пунктов
- Земли водного фонда
- Земли особоохраняемых территорий и объектов
- Земли промышленности и иного специального назначения
- Земли промышленности и иного специального назначения

СЕТИ ИНЖЕНЕРНОЙ ИНФРАСТРУКТУРЫ

- Линия связи
- Линия связи (проект)
- Волоконно-оптическая линия связи (проект)
- Водовод
- Водовод (проект)
- Воздушная линия электропередач 220 кВ
- Воздушная линия электропередач 110 кВ
- Воздушная линия электропередач 10 кВ (проект)
- Кабельная линия электропередач 10 кВ (проект)
- Воздушная Линия электропередач 10 кВ

ФУНКЦИОНАЛЬНЫЕ ЗОНЫ

- Среднеэтажной жилой застройки (3-6 этажей)
- Малоэтажной жилой застройки (1-3 этажей)
- Индивидуальной жилой застройки (1-3 этажей)
- Индивидуальной жилой застройки (1-3 этажей)
- Застройки сезонного проживания
- Общественно-деловая зона
- Производственного и коммунально-складского назначения
- Производственного и коммунально-складского назначения
- Добычи полезных ископаемых
- Объектов инженерной инфраструктуры
- Транспортной инфраструктуры
- Транспортных коридоров
- Мест отдыха общего пользования
- Учреждений отдыха и туризма
- Сельскохозяйственных угодий
- Сельскохозяйственного производства
- Дачного строительства
- Животноводства
- Ритуального назначения
- Акваторий
- Природных территорий
- Складирования и захоронения отходов

ЗОНЫ С ОСОБЫМИ УСЛОВИЯМИ ИСПОЛЬЗОВАНИЯ

- Водоохранная зона
- Прибрежная защитная полоса
- Зона санитарной охраны источников питьевого водоснабжения
- СЗЗ объектов общественно-делового назначения
- СЗЗ объектов производственной инфраструктуры
- СЗЗ объектов сельскохозяйственной инфраструктуры
- СЗЗ объектов транспортной инфраструктуры
- СЗЗ объектов инженерной инфраструктуры
- СЗЗ недействующего скотомогильника
- СЗЗ свалки твердых бытовых отходов

ТРАНСПОРТНАЯ ИНФРАСТРУКТУРА

- Автомобильная дорога местного значения IV технической категории
- Автомобильная дорога местного значения (грунтовое покрытие)
- Автомобильная дорога местного значения IV технической категории (проект)
- Железная дорога однопутная
- Автодорожный мост
- Станция технического обслуживания
- Автозаправочная станция
- Предприятие питания

ОБЪЕКТЫ ИНЖЕНЕРНОЙ ИНФРАСТРУКТУРЫ

- Скважина для забора воды
- Поверхностный водозабор
- Насосная станция
- Водонапорная башня
- Водопроводные очистные сооружения (проект)
- Канализационные очистные сооружения (реконструкция, проект)
- Вышка связи
- Вышка связи (проект)

					03.2014
					Проект о внесении изменений в генерального плана Лугавского сельсовета в отношении части территории поселения
					Стадия / Лист / Листов
					1 / 2
Выполнил					Карта функциональных зон Лугавского сельсовета М 1:15 000
Проверил					